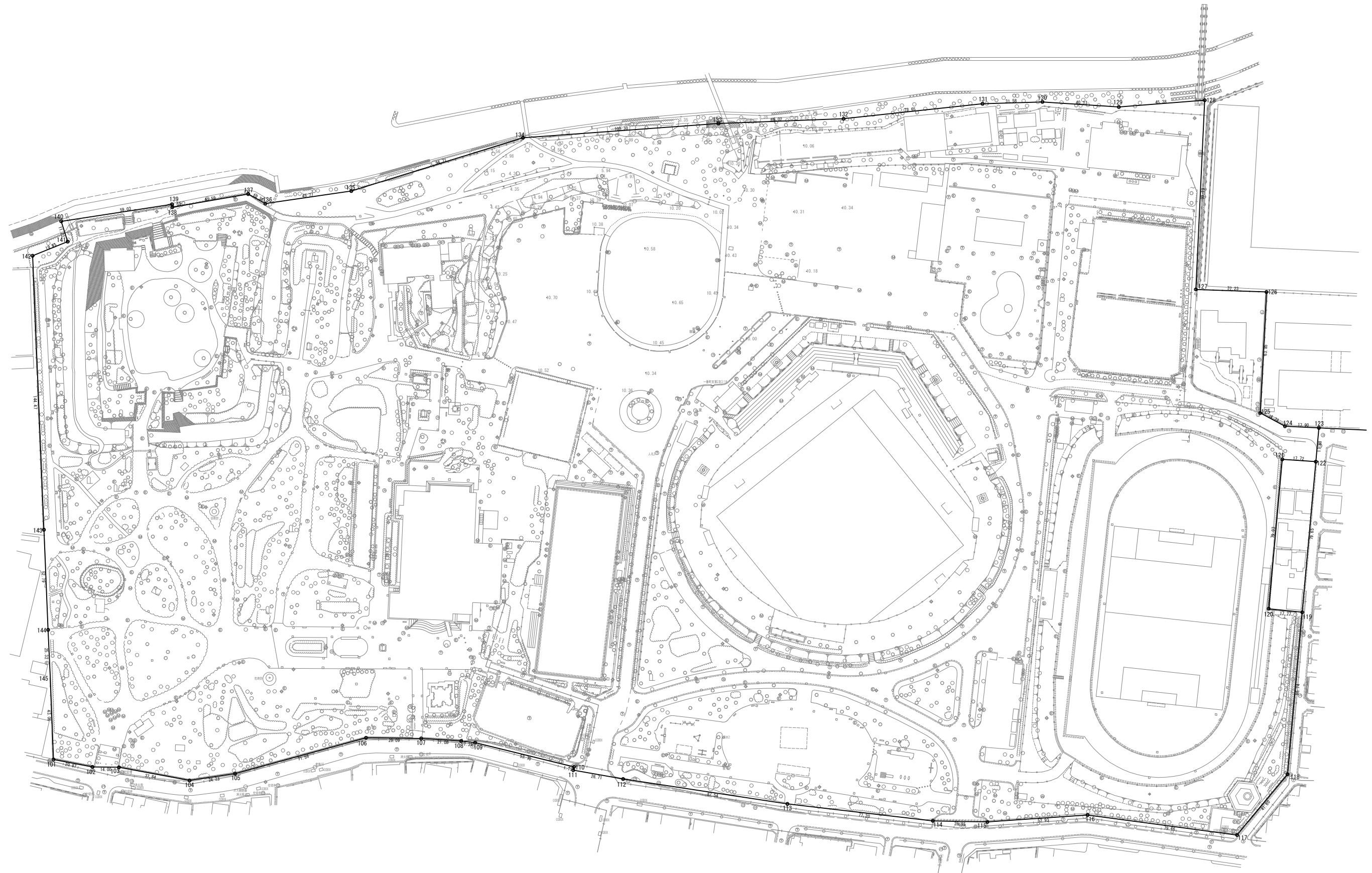


別紙2-4 丈量図 (都市公園台帳)	
公園番号	110
公園名称	豊橋公園
所在地	豊橋市今橋町3-1
図面名	丈量図
縮尺	1:2000



公園番号	110
公園名称	豊橋公園
所在地	豊橋市今橋町3-1
図面名	丈量図
縮尺	NS

凡 例	
記号	種 別
⊕	基準点
⊞	コンクリート構
⊞	プラスチック構
○	木 柱
⊙	金属脚
□	金属脚
○	計 測 点

点名	Xn	Yn	距離
101	-136613.463	20675.251	20.871
102	-136617.370	20695.753	14.000
103	-136617.564	20709.752	37.849
104	-136624.492	20746.962	24.238
105	-136620.882	20770.930	71.560
106	-136602.018	20839.959	29.090
107	-136602.382	20869.047	21.080
108	-136603.676	20890.087	7.390
109	-136604.608	20897.418	53.700
110	-136617.354	20949.583	17.900
111	-136619.057	20949.180	26.712
112	-136623.727	20975.481	87.548
113	-136636.845	21062.041	77.205
114	-136645.769	21138.729	28.751
115	-136646.352	21167.474	52.930
116	-136642.673	21220.276	79.461
117	-136653.243	21299.031	41.606
118	-136621.256	21325.638	85.746
119	-136539.863	21333.410	17.770
120	-136534.009	21315.737	79.037
121	-136455.296	21322.882	17.729
122	-136456.532	21340.568	17.887
123	-136438.717	21342.175	17.908
124	-136437.856	21324.288	14.794
125	-136430.873	21311.246	63.858
126	-136367.101	21314.596	37.236
127	-136365.780	21277.343	99.790
128	-136266.099	21282.005	45.384
129	-136269.645	21236.760	40.379
130	-136266.978	21196.469	31.582
131	-136267.953	21164.902	73.651
132	-136275.845	21091.675	66.022
133	-136278.360	21025.701	163.303
134	-136285.871	20922.571	94.712
135	-136313.939	20832.214	45.777
136	-136320.535	20786.915	10.345
137	-136315.516	20777.869	40.596
138	-136322.471	20737.873	1.558
139	-136320.924	20737.685	59.033
140	-136329.883	20679.336	11.226
141	-136340.591	20682.707	19.911
142	-136348.040	20664.242	144.476
143	-136432.982	20670.225	52.791
144	-136545.138	20672.406	25.322
145	-136570.435	20673.534	43.062
計 測 点	216689.6189945	111	
総 数	216401	111	

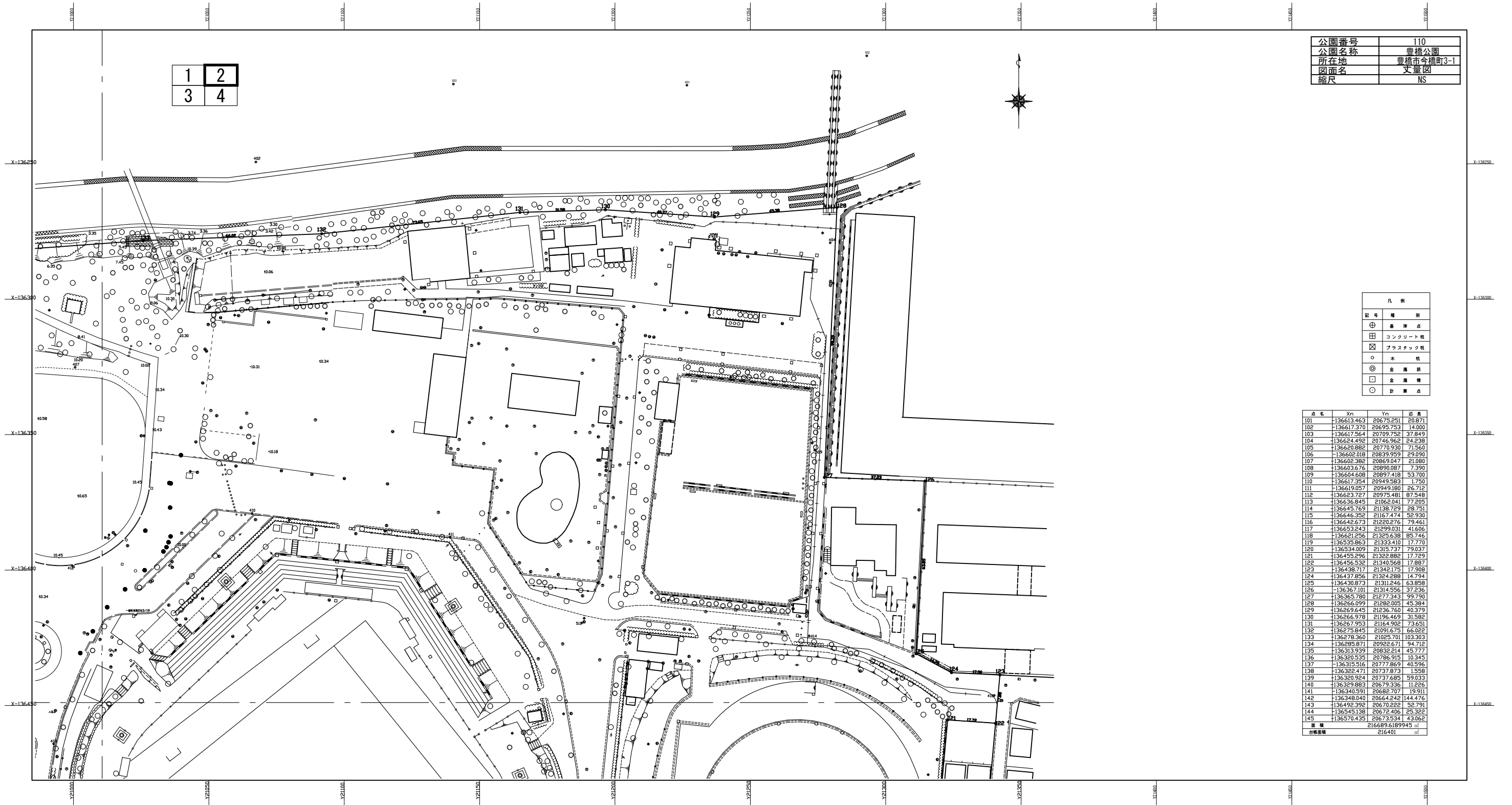


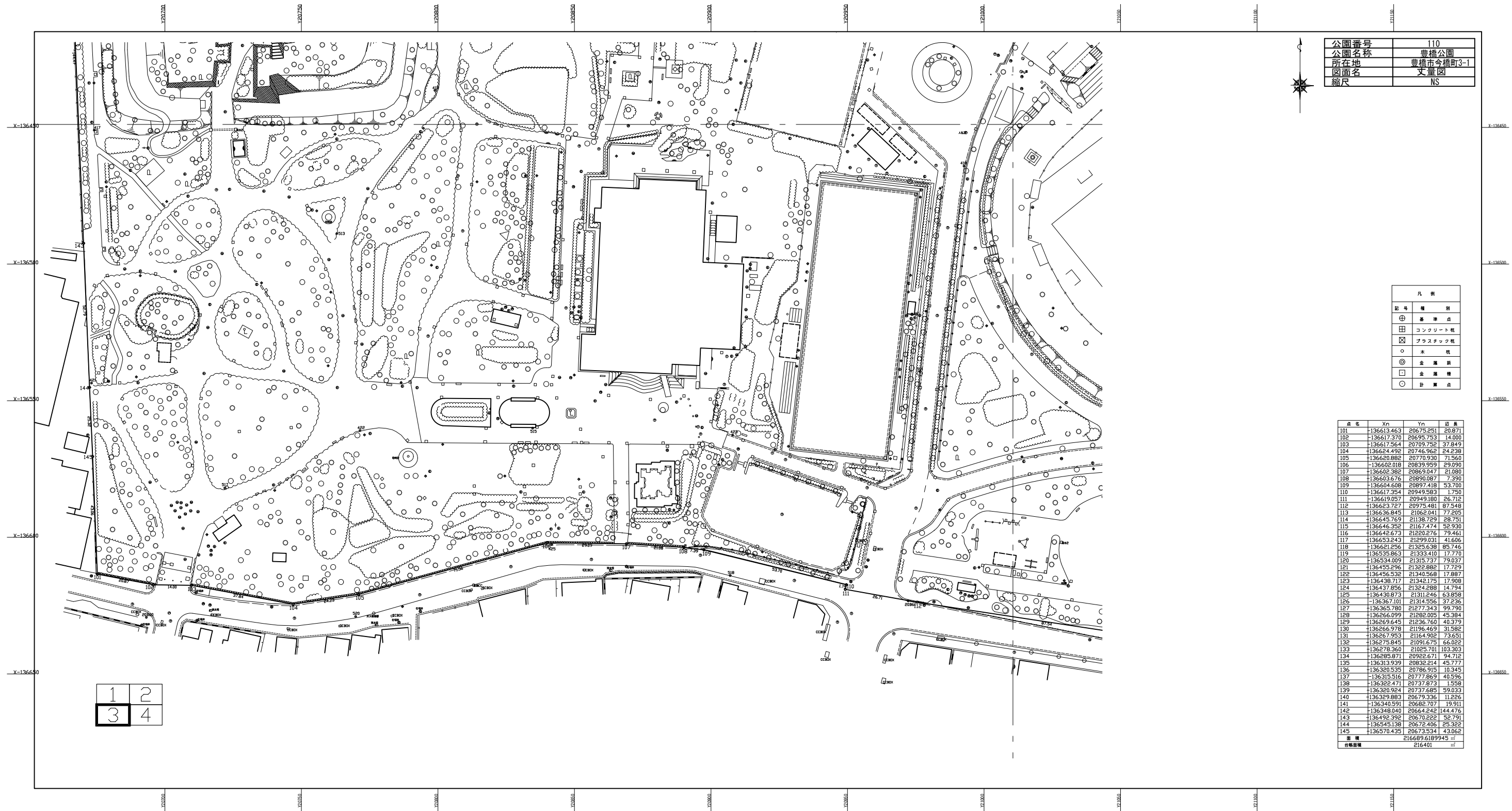
1	2
3	4

公園番号	110
公園名称	豊橋公園
所在地	豊橋市今橋町3-1
図面名	丈量図
縮尺	NS

凡 例	
⊕	基準点
⊗	コンクリート杭
⊠	プラスチック杭
○	木杭
◎	金属杭
□	金属杭
○	計算点

点番	Xn	Yn	距離
101	-136618.443	20675.251	23.871
102	-136617.370	20695.753	14.000
103	-136617.564	20709.732	37.849
104	-136624.492	20746.962	24.238
105	-136620.882	20770.930	71.560
106	-136602.018	20839.959	29.930
107	-136602.382	20869.047	21.080
108	-136603.676	20890.087	7.390
109	-136604.608	20897.418	53.700
110	-136617.354	20949.583	17.500
111	-136619.057	20949.180	26.712
112	-136623.727	20975.481	87.548
113	-136636.845	21062.041	77.205
114	-136645.769	21138.729	28.751
115	-136646.352	21167.474	52.930
116	-136642.673	21220.276	79.461
117	-136653.243	21299.031	41.606
118	-136621.256	21325.638	85.746
119	-136533.863	21333.410	17.770
120	-136534.009	21315.737	79.037
121	-136455.296	21322.882	17.729
122	-136456.532	21340.568	17.887
123	-136438.717	21342.175	17.908
124	-136437.856	21324.288	14.794
125	-136430.873	21311.246	63.858
126	-136367.101	21314.556	37.236
127	-136365.780	21277.343	99.790
128	-136266.099	21282.005	43.384
129	-136269.645	21236.760	40.379
130	-136266.978	21196.469	31.582
131	-136267.953	21164.902	73.651
132	-136275.845	21091.675	66.022
133	-136278.360	21025.701	103.393
134	-136285.871	20922.671	94.712
135	-136313.939	20832.214	45.777
136	-136320.535	20786.915	10.345
137	-136315.516	20777.859	40.596
138	-136322.471	20737.873	1.558
139	-136320.924	20737.685	59.033
140	-136329.883	20679.336	11.226
141	-136340.591	20682.707	19.911
142	-136348.040	20664.242	144.476
143	-136492.392	20670.222	52.791
144	-136545.138	20672.406	25.322
145	-136570.435	20673.534	43.062
計 算 点	216689.6189945	216401	計



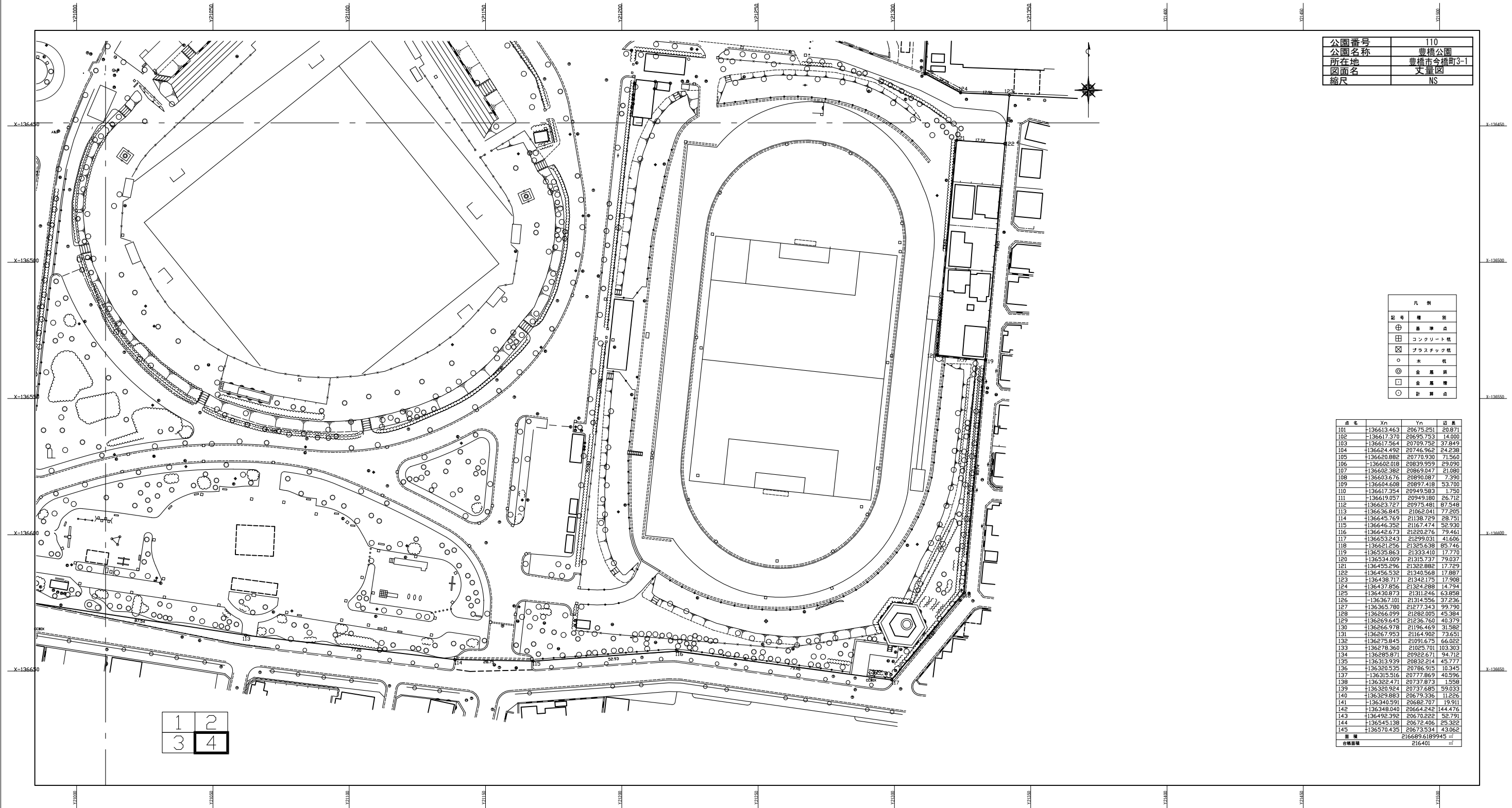


公園番号	110
公園名称	豊橋公園
所在地	豊橋市今橋町3-1
図面名	丈量図
縮尺	NS

凡 例	
記号	種 別
⊕	基準点
⊞	コンクリート杭
⊞	プラスチック杭
○	木 杭
⊙	金属杭
□	金属杭
○	計測点

点名	Xn	Yn	距離
101	-136613.463	20675.251	20.871
102	-136617.370	20695.753	14.600
103	-136617.564	20709.752	37.849
104	-136624.492	20746.962	24.238
105	-136620.882	20770.930	71.560
106	-136602.018	20839.959	29.090
107	-136602.292	20869.047	21.080
108	-136603.676	20890.087	7.590
109	-136604.608	20949.418	53.700
110	-136617.354	20949.583	1.750
111	-136619.057	20949.180	26.712
112	-136623.127	20975.481	87.548
113	-136636.845	21062.041	77.205
114	-136645.769	21138.729	28.751
115	-136646.392	21167.474	52.930
116	-136642.673	21220.276	79.461
117	-136653.243	21299.031	41.606
118	-136621.296	21325.638	85.746
119	-136535.863	21333.410	17.770
120	-136534.009	21315.737	79.037
121	-136455.296	21322.882	17.729
122	-136456.532	21340.568	17.887
123	-136438.717	21342.175	17.908
124	-136437.856	21324.288	14.794
125	-136430.873	21311.246	63.858
126	-136387.101	21314.556	37.236
127	-136365.780	21277.343	99.790
128	-136266.099	21282.005	45.384
129	-136269.645	21236.760	40.379
130	-136266.978	21196.459	31.582
131	-136267.953	21164.902	73.651
132	-136275.845	21091.675	66.022
133	-136278.360	21025.701	103.303
134	-136285.871	20922.671	94.712
135	-136313.929	20832.214	43.777
136	-136320.535	20786.915	10.345
137	-136315.516	20777.869	40.596
138	-136322.471	20737.873	1.558
139	-136320.924	20737.685	59.033
140	-136329.883	20679.336	11.226
141	-136340.591	20682.707	19.911
142	-136348.040	20664.242	144.476
143	-136492.592	20670.222	52.791
144	-136545.328	20672.406	25.322
145	-136570.435	20673.534	43.062
面 積	216689.6189945	㎡	
台帳番 号	216401	冊	

1	2
3	4



公園番号	110
公園名称	豊橋公園
所在地	豊橋市今橋町3-1
図面名	丈量図
縮尺	NS

凡 例	
記号	種 別
⊕	コンクリート構
⊗	プラスチック構
○	水 池
⊙	金 属 柵
⊠	金 属 柵
□	計 算 点

点 名	Xn	Yn	辺 長
101	-136613.463	20675.251	20.871
102	-136617.370	20695.733	14.000
103	-136617.564	20709.732	37.849
104	-136624.492	20746.962	24.238
105	-136620.882	20770.930	71.560
106	-136602.018	20839.959	29.090
107	-136602.382	20869.047	21.080
108	-136603.676	20890.087	7.390
109	-136604.608	20897.418	53.700
110	-136617.354	20949.583	1.750
111	-136619.057	20949.180	26.712
112	-136623.727	20975.481	87.548
113	-136626.845	21068.041	77.295
114	-136645.769	21138.729	28.751
115	-136646.352	21167.474	52.930
116	-136642.673	21220.276	79.461
117	-136653.243	21299.031	41.656
118	-136621.256	21323.638	85.746
119	-136535.863	21333.410	17.770
120	-136534.009	21315.737	79.037
121	-136455.296	21322.882	17.729
122	-136456.532	21340.568	17.887
123	-136438.717	21342.175	17.908
124	-136437.856	21384.288	14.794
125	-136430.873	21311.246	63.858
126	-136367.101	21314.536	37.236
127	-136363.780	21277.343	95.790
128	-136266.099	21282.005	45.384
129	-136269.645	21236.760	40.379
130	-136266.978	21196.469	31.582
131	-136267.953	21164.502	73.651
132	-136275.845	21091.675	66.022
133	-136278.360	21025.701	103.303
134	-136285.871	20922.671	94.712
135	-136313.939	20832.214	45.777
136	-136320.539	20786.215	10.345
137	-136315.516	20777.869	40.596
138	-136322.471	20737.873	1.558
139	-136320.924	20737.685	59.033
140	-136329.883	20679.336	11.226
141	-136340.591	20682.707	19.911
142	-136348.040	20664.242	144.476
143	-136492.392	20670.222	52.791
144	-136545.138	20672.406	25.322
145	-136578.435	20673.534	43.062
面 積	216689.6189945	㎡	
台帳面積	216401	㎡	

1	2
3	4